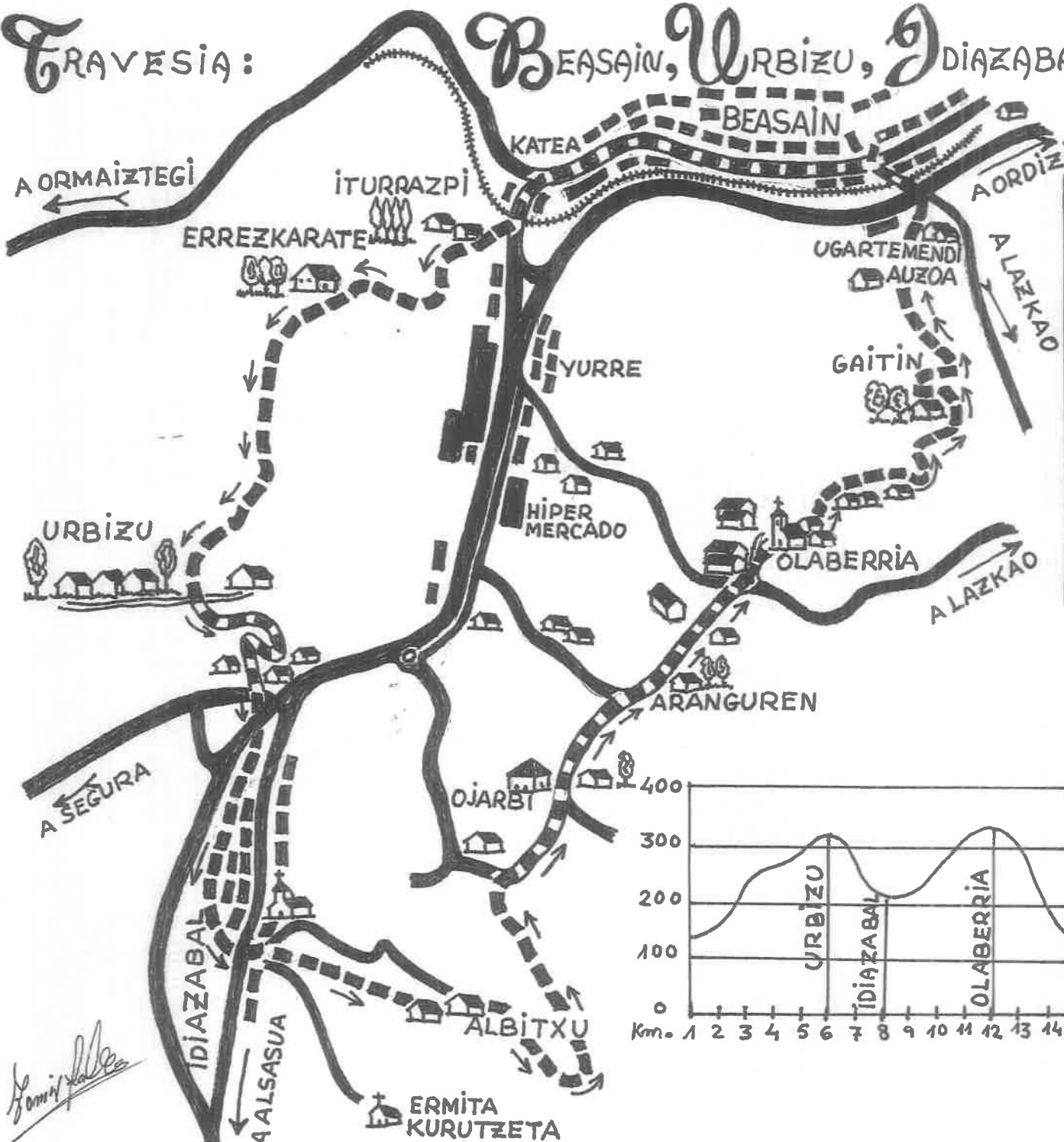

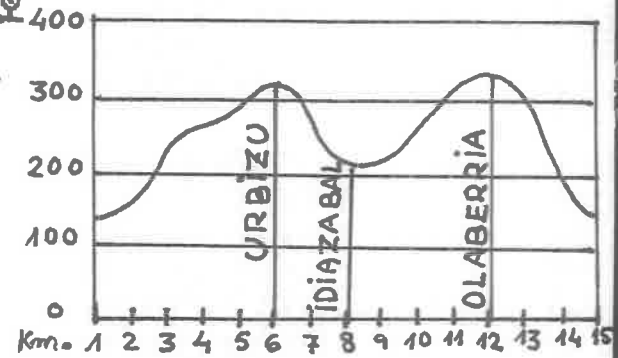


# TRAVESIA: BEASAIN, URBIZU, IDIAZABAL, OLABERRIA, BEASAIN.

2.006, EKO. AZAROAK, 12  
 PARTEERA 8h.



ARALAR (TINDOKI)



PALACIO DE IGARTZA

*Joanin*

# TRAVESIA: BEASAIN ~ URBIZU ~ DIAZABAL ~ OLABERRIA ~ BEASAIN.

SALDREMOS DE BEASAIN A LAS 8 DE LA MAÑANA PARA DIRIGIRNOS POR LA ZONA DEPORTIVA DE ANTZIZAR HASTA LA CADEVA, TOMAMOS UNA PISTA HACIA EL CASERIO ITURRAZPI, CRUZAMOS POR UN PUENTE LA VARIANTE (BEASAIN-ZUMARRAGA) CONTINUANDO POR LA PISTA, QUE TRAS SALVAR UNA EMPINADA CUESTA NOS CONDUCIRA HASTA EL DESHABITADO CASERIO ERREZKARATE. UNA VEZ REBASADO EL CITADO CASERIO, ENCONTRAREMOS LA ALAMBRADA QUE CIERRA LOS TERRENOS DE LA EMPRESA ARCELOR, CONTINUAMOS POR LA PISTA, SIGUIENDO LA ALAMBRADA QUE LA LLEVAREMOS A LA IZQUIERDA, CUANDO ESTA TUERCE A LA IZQUIERDA CONTINUANDO POR LA PISTA QUE SE ORIENTA LIGERAMENTE A LA IZQUIERDA, ENTRANDO EN UN TERRENO EMBARRADO, HACIENDO CASO OMISO DE LAS PISTAS QUE SALEN A DERECHA E IZQUIERDA SE LLEGA AL PINTORESCO DE URBIZU.

DESCENDEMOS DE ESTE LUGAR POR UNA ESTRECHA CARRETERA DE HORMIGÓN, QUE NOS LLEVA HASTA LA CARRETERA QUE CONDUCE A SEGURA, CRUZAMOS POR DEBAJO DEL VIADUCTO Y LA CITADA CARRETERA A SEGURA, CONTINUANDO POR CARRETERA ASFALTADA REMONTANDO EL RIO URSUARAM, HASTA LLEGAR A LA POBLACION DE DIAZABAL.

NOS DIRIGIMOS HASTA LA IGLESIA PARROQUIAL DE SAN MIGUEL. DETRAS DE ESTA IGLESIA SE ENCUENTRA EL MONUMENTO DEDICADO AL PASTOR Y AL QUESO. JUSTO, EN ESTE LUGAR, COMIENZA UNA CARRETERA HACIA EL CEMENTERIO DE LA VILLA, SEGUIREMOS POR ELLA, TOMANDO EL PRIMER CRUCE A LA IZQUIERDA, PARA TOMAR EN ASCENSO, UNA ESTRECHA Y RESBALADIZA SENDA QUE NOS LLEVARA AL BARRIO DE ALBITXU CON SU ERMITA DE KURUTZETA. AHORA NOS DIRIGIREMOS A LA VISIBLE OJARBI (ANTIGUA CASA TORRE DEL SIGLO XVI) PARA LO CUAL, DEBEREMOS BAJAR POR UN SENDERO HASTA EL FONDO DE UNA VAGUADA, SALVANDO UNA REGATA POR UN PUENTECILLO Y ASCENDIENDO POR ANTIGUO CAMINO HASTA EL CASERIO BARRENA, CONTINUANDO POR ESTRECHA CARRETERA HASTA EL CITADO CASERON OIARBIDE (OJARBI). DESDE ESTE PUNTO, TAMBIEN POR CARRETERA NOS DIRIGIREMOS A LA PINTORESCA POBLACION DE OLABERRIA, PRESIDIDA POR SU IGLESIA PARROQUIAL DE SAN JUAN BAUTISTA.

REANUDAMOS LA MARCHA POR UNA CARRETERA - PISTA QUE LLEGA HASTA EL CASERIO GAITIN, DONDE TERMINA, CONTINUAMOS POR PISTA DE TIERRA POR EL LINDE DE UN PINAR, LUEGO DEJAREMOS LA PISTA MAS PRINCIPAL TOMANDO A LA DERECHA, UNA UN TANTO DESDIBUJADA, CONTINUANDO JUNTO A UN TERRENO CERCADO, LUEGO LLEGAREMOS A UNA CARRETERA, HACEMOS CASO OMISO DE LA MISMA, CONTINUANDO DE FRENTE POR UN CAMINO Y TRAS PASAR, JUNTO A UN CASERIO DESEMBOCA EN EL BARRIO DE UGARTEMENDI, DONDE SE ENCUENTRA EL INSTITUTO DE BACHILLERATO "A CINCO MINUTOS DE BEASAIN."

"TIEMPO TOTAL DE ESTE RECORRIDO, ENTRE 3 Y 4 HORAS"